










Ecotrinova und Mitveranstalter des 13.5.2017 Samstags-Forum Regio Freiburg

Fotosafaris: Freiburg: Chancen für DG-Ausbau & Aufstockungen





Foto-Safari-Strecke/Fährte Nr. Stühlinger Mitte (Wannerstr +Fehrenbachallee)

AbsenderIn der Liste: Georg Löser




lf. Nr. ggf. Datum	Foto: (1) Autor =Absender? (2) auch von Haus-Rückseite?	Straße, Haus-Nr.	Art des Potenzials: beides? (1) DG-Ausbau / (2) Aufstocken	Bemerkungen: z. B. (1) Solaranlage Süd- /West/Ostdach?
1	Zwischenergebnis	Summe 153 WE	(1)..92 WE	
2			(2) 61 WE	
1		170529-033klA Eschholz-Ecke Wannerstr..JPG	(1) .2 WE (2) + 2 Stock 4 WE + X	Für das rote Gebäude Foto machen ohne Laub
2		170529-034klA Eschholz-Ecke Wannerstr..JPG	Links (1)..2 WE Rechts: (1)..2 WE (2)..2 WE	
3		170529-035kl Wanner27 Kleineschholzweg- Nord Fot G.Löser..JPG	Hinten Mitte (2)..+2 Stock 2-4 WE ??	
4		170529-036kl Wannerstr Südseite Foto G.Löser..JPG	4 Gebäude (1).6 WE.	

5		<p>170529-037klA Wannerstr Mitte Südseite Foto G.Löser..JPG</p> <p>170721-506kl StürzelstrWannerstr SüdBauverein Foto G.Löser JPG.jpg</p>	<p>(1)..4 (2) 4</p>	
18		<p>170721-507kl Wannerstr Süd evtl. Stürzeltr.Bauverein Foto G.Löser JPG</p>	<p>(1) 4 – 6. (2) 4 – 6 bei + 1 Stock prüfen</p>	
6		<p>170529-038kl evl. Wannerstr Mitte Südseite Foto G.Löser..JPG</p> <p>170721-508kl Wannerstr Süd evtl. Stürzeltr.Bauverein Foto G.Löser JPG.jpg</p>	<p>Prüfen DG Hinterhaus prüfen</p>	

7		170529-039kl Wannerstr Südseite West Foto G.Löser..JPG	2 Gebäude (1) .2x3-4 = 6-8 (2) 2x4 = 8 .	
8		170529-040kl Wannerstr Nordseite Foto G.Löser..JPG	(1)..3- 4	
18		170721-497kl Wannerstr. Mitte Foto G.Löser JPG.jpg 170721-498kl Wannerstr. Ost Foto G.Löser JPG.jpg	Rot (1) .2 ? (2) 2 ? Weiß 1: (1)..2 Weiß 2: (1) .2 Weiß prüfen Ob Doppel	
19		170721-499kl Wannerstr.Süd Bauverein Foto G.Löser JPG.jpg		

20		<p>170721-500kl Wannerstr.Süd Nebenstr.Bauverein ? Foto G.Löser JPG.jpg</p> <p>170721-501kl Wannerstr.Süd Draisstr..Bauverein? Foto G.Löser JPG.jpg</p>	<p>(1)..8 ?</p> <p>(2) 8 ? bei+ 1 Geschoss</p>	
18		<p>170721-502kl Wannerstr.Süd Draisstr..Bauverein Foto G.Löser JPG.jpg</p>	<p>(1)..4 ?</p> <p>(2)..4 ? Bei + 1 Geschoss</p>	
19		<p>170721-503kl Wannerstr. NordBauverein Foto G.Löser JPG.jpg</p>	<p>Weiß</p> <p>(1)..2 WE</p> <p>(2) 2 WE bei + 1 Geschoss</p>	
20		<p>170721-504kl Wannerstr14-18. NordBauverein Foto G.Löser JPG.jpg</p> <p>Prüfen ob Süd</p>	<p>(1). 4-6</p> <p>(2) 4-6 bei +1 Stock</p>	

18		170721-505kl Wannerstr SüdBauverein Foto G.Löser.JPG.jpg	(1).. 4. (2)..4 bei + 1 Stock	
20				
9		170529-041klA Wannerstr Süd Draisstr. Foto G.Löser..JPG	(1) 3-4 (2).4	
10		170529-042kl Wannerstr Süd WesteckeFoto G.Löser..JPG	(1) .2-4? Parkplätze...	
11		170529-043klA Wannerstr Nordseite Foto G.Löser..JPG	(1) 4WE (2) 4 WE bei + 1 Stockwerk	DG-Ausbau „vergessen“?
12		170529-044kl Wannerstr Südecke Fehrenbachalle Foto G.Löser..JPG	(1). 6 WE	

13		<p>Fehrenbachallee 31ff</p> <p>170529-045kl Fehrenbachallee ggüber Rathaus Foto G.Löser..JPG</p> <p>170721-490kl. Ecke Fehrenbachallee Bauverein Foto G.Löser JPG.jpg</p>	(1)..6 ?	
14		<p>Fehrenbachallee (45-49)</p> <p>170721-491kl. Ecke Fehrenbachallee Bauverein Foto G.Löser JPG.jpg</p> <p>170721-494kl Fehrenbachallee..49 Bauverein Foto G.Löser JPG.jpg</p>	(1)..6 WE ?	
15		<p>170721-492kl. Ecke Fehrenbachallee 39a- 41..Bauverein Foto G.Löser JPG.jpg</p>	(1)..6 WE	

16		170721-495kl Fehrenbachallee.31 Bauverein Foto G.Löser JPG.jpg	s.o.	
17		170721-496kl FehrenbachalleeNord ausgebaut Foto G.Löser JPG.jpg	ausgebaut	
18				
19				
20				

falls voll: bitte weitere Liste anfordern oder runterladen bei www.ecotrinova.de unter Samstags-Forum 2017 / 13.5.2017